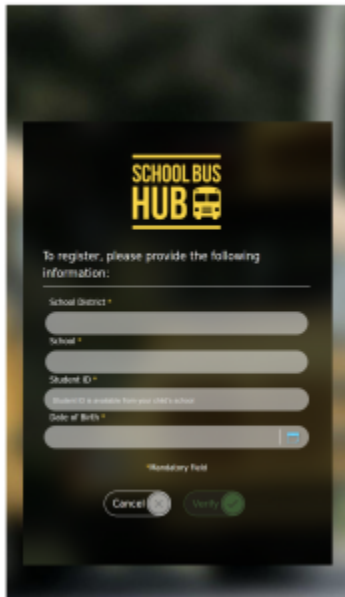


Garfield 16 se enorgullece de anunciar que utilizaremos una nueva tecnología llamada School Bus HUB. Esta tecnología permitirá el seguimiento en tiempo real. Lo que significa que los padres/tutores pueden rastrear el autobús escolar de sus hijos en tiempo real utilizando la aplicación School Bus HUB. Esta característica brinda tranquilidad al permitir a los padres saber exactamente dónde se encuentra el autobús de sus hijos a lo largo de su ruta.

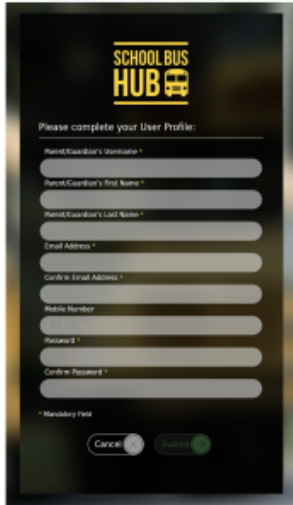
## School Bus HUB direcciones sobre configuración

### Escanear código QR para obtener instrucciones en video



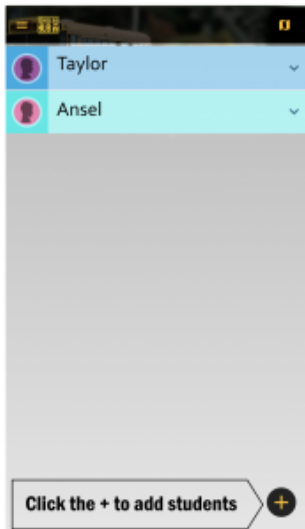
#### Paso 1:

Para registrar una nueva cuenta, [visite el sitio web del Centro de autobuses escolares](#) usando un navegador web en una computadora/tableta/teléfono inteligente o descargue la aplicación desde su tienda de aplicaciones. Ingrese "Garfield SD #16" para identificar nuestro distrito escolar. Debe proporcionar el número de identificación de estudiante de su hijo y la fecha de nacimiento para verificar el acceso al School Bus HUB. El número de identificación de estudiante de su hijo se puede encontrar en el Portal para padres de Infinite Campus. Si aún no puede encontrarlo, puede comunicarse con la escuela de su hijo. Llama (970) 285-5700.



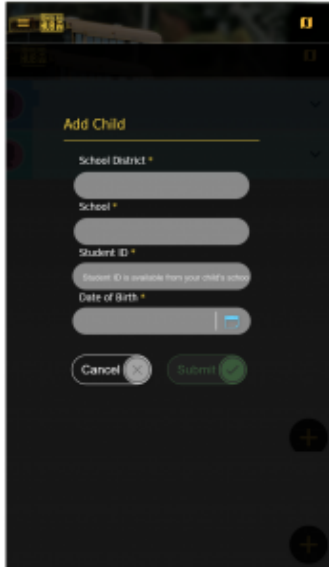
## Paso 2:

Cree un perfil de usuario y complete el registro. Se le enviará un correo electrónico de confirmación para verificar su dirección de correo electrónico. *Nota: Revise su correo electrónico no deseado si su correo electrónico de confirmación no llega a su bandeja de entrada.*



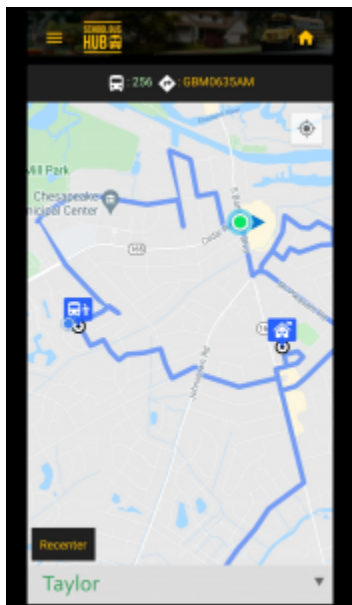
## Paso 3:

Una vez registrado, inicie sesión en School Bus Hub. La pantalla de inicio muestra información sobre su hijo registrado. Para agregar otro niño, haga clic en el signo más [+].



### **Agregar un niño:**

Los padres pueden agregar niños adicionales a su cuenta ingresando el distrito escolar (Garfield SD #16)), la escuela, el número de identificación del estudiante y la fecha de nacimiento de su hijo.



### **Vista del mapa:**

En la vista de mapa, las familias pueden ver su parada de autobús asignada, la ubicación de la escuela y: **cuando está activo\*** – ubicación actual del autobús y dirección del viaje del autobús.