Natomas
Unified School District
Connecting students to their future

November 1, 2021

Dear NUSD Community,

The first 'map consideration' hearing for the district's transition to by-trustee areas was held on October 27, 2021. At that meeting 5 draft maps were shared with the public. Today, a 6th map, Map F, is being posted for you to review and comment on. Here are some of the major elements of this map that you should know:

Element 1: This still maintains two predominantly south area Natomas focused trustee areas. Trustee area #2 meets state and federal law by maintaining a majority/minority coalition of Hispanic/Black and African American voters. This is a major requirement of the California Voting Rights Act. This map adds a third school to Trustee area #1. This map provides two Trustees to represent the traditional south natomas area in Trustee area #1 and Trustee area #2. Trustee area #2s configuration is the only option, after hours of time and analysis, that allows us to maintain the majority/minority coalition. In fact, we attempted to include Bannon Creek/Meeks Academy in one attempt. In another we tried Jefferson. Only the inclusion of American Lakes to Trustee area 1 did NOT eliminate the majority/minority coalition (which is unacceptable). Attempts were also made to include a charter school in Trustee area #2, in particular STAR Academy, however, any map configuration attempt to accomplish that resulted in the elimination of the majority/minority coalition and therefore was unacceptable.

Why create a Map F... because E has some positives and some fundamental serious flaws. The major problem with Map E is that it is the only map that creates three vacant by-Trustee areas, with only two seats up for election in 2022. This means Map E would leave Trustee areas 1, 2, and 4 without a direct representative who lived within the boundaries. The Natomas Unified Board of Trustees would have to pick two of the three areas for election in 2022, thus ***leaving one area without a direct representative until 2024***. Map F provides another map for consideration that accomplishes much of what we heard is wanted, includes one more school in Trustee Area 1 and creates two vacant areas, both up for election in about a year's time. All Trustee areas would have a representative living with the areas by December 2022 (the earliest possible date). Maps A, B, C and D also address what Map F does. Only Map E creates an impossible situation where one Trustee area is directly unrepresented for 3 more years.

NATOMAS UNIFIED SCHOOL DISTRICT

CONCEPTUAL TRUSTEE AREAS - SCENARIO F

	Total Population (2020 Census)	Variance	Population Age 18 and Over (2020 Census)	Citizen Voting Age Population (2015-2019 Estimate)
Trustee Area 1	17,505	0.7%	13,834	11,912
Trustee Area 2	17,932	3.2%	13,697	11,721
Trustee Area 3	16,848	-3.1%	12,705	9,289
Trustee Area 4	16,828	-3.2%	12,363	10,163
Trustee Area 5	17,792	2.4%	13,523	9,743
Total	**86,905**	**6.4%**	**66,122**	**52,828**

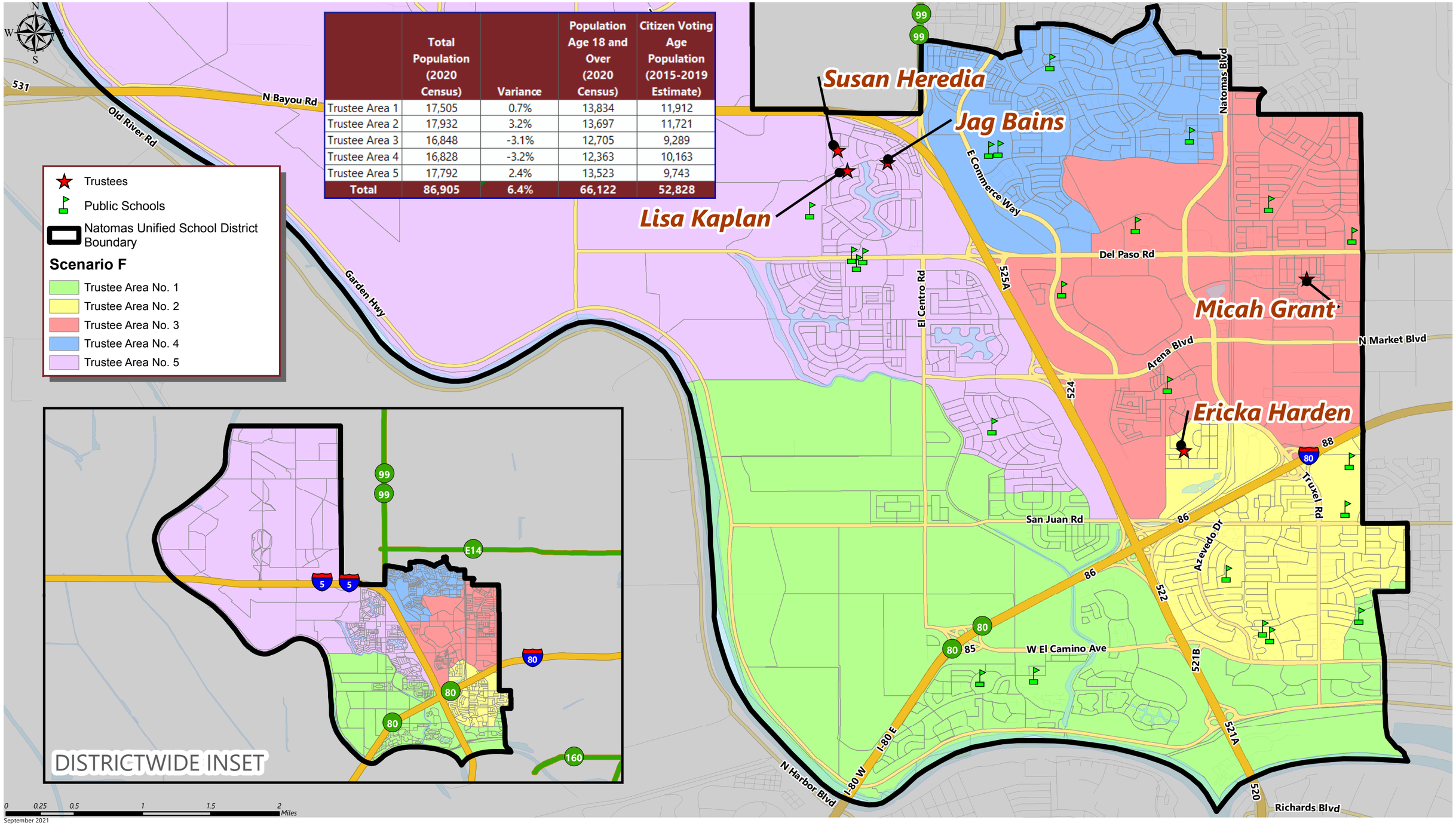

COOPERATIVE STRATEGIES
ASSESS · PLAN · FUND · BUILD

NATOMAS UNIFIED SCHOOL DISTRICT

CONCEPTUAL TRUSTEE AREAS - SCENARIO F

Total Population:	86,905	Ideal Popultion:	17,381	Variance:	6.4%

Total Population (2020 Census)					
	Trustee Area 1	Trustee Area 2	Trustee Area 3	Trustee Area 4	Trustee Area 5
Population	17,505	17,932	16,848	16,828	17,792
Population Variance	124	551	-533	-553	411
	0.7%	3.2%	-3.1%	-3.2%	2.4%
Hispanic/Latino	23.8%	34.2%	20.3%	19.5%	18.5%
White	33.6%	22.4%	23.7%	25.6%	28.5%
Black/ African American	15.2%	16.8%	16.3%	14.2%	14.0%
American Indian/ Alaska Native	0.5%	0.5%	0.3%	0.2%	0.4%
Asian	17.9%	17.0%	30.9%	31.4%	29.6%
Native Hawaiian/ Other Pacific Islander	1.2%	1.6%	1.3%	0.9%	1.2%
Other	0.8%	0.8%	0.9%	0.6%	0.7%
Two or More Races	6.9%	6.8%	6.4%	7.6%	7.1%

Population 18 and Over (2020 Census)					
	Trustee Area 1	Trustee Area 2	Trustee Area 3	Trustee Area 4	Trustee Area 5
Population	13,834	13,697	12,705	12,363	13,523
Hispanic/Latino	21.7%	31.4%	18.6%	17.7%	16.7%
White	37.1%	25.9%	26.2%	27.4%	31.4%
Black/ African American	15.1%	16.6%	15.9%	14.5%	13.7%
American Indian/ Alaska Native	0.5%	0.5%	0.3%	0.2%	0.4%
Asian	18.1%	17.6%	31.8%	32.9%	30.3%
Native Hawaiian/ Other Pacific Islander	1.0%	1.6%	1.3%	1.1%	1.2%
Other	0.8%	0.7%	0.9%	0.6%	0.7%
Two or More Races	5.6%	5.6%	4.9%	5.5%	5.6%

Citizens by Voting Age Population Estimate (2015-2019)					
	Trustee Area 1	Trustee Area 2	Trustee Area 3	Trustee Area 4	Trustee Area 5
Population	11,912	11,721	9,289	10,163	9,743
Hispanic/Latino	21.4%	33.1%	15.0%	12.9%	19.9%
White	42.6%	29.9%	36.9%	33.9%	36.1%
Black/ African American	18.2%	16.8%	19.7%	15.8%	14.5%
American Indian/ Alaska Native	0.0%	0.7%	0.9%	0.5%	0.4%
Asian	12.4%	13.2%	23.7%	30.9%	26.4%
Native Hawaiian/ Other Pacific Islander	0.4%	1.9%	0.8%	0.3%	0.5%
Other	0.0%	0.0%	0.0%	0.0%	0.0%
Two or More Races	5.0%	4.5%	3.0%	5.7%	2.2%

Natomas Unified School District
Connecting students to their future

1ro de noviembre del 2021

Estimada comunidad del NUSD,

La primera audiencia de "consideración de mapas" para la transición del distrito a áreas por fideicomisario se realizó el 27 de octubre del 2021. En esa reunión se compartieron con el público 5 borradores de mapas. Hoy en día, un sexto mapa, el mapa F, se publica para que usted pueda revisar y comentar. Aquí están algunos de los principales elementos de este mapa que usted debe saber:

Elemento 1: Esto aún mantiene dos áreas de fideicomisarios enfocadas predominantemente en el área sur de Natomas. El área fideicomisaria #2 cumple con la ley estatal y federal al mantener una coalición mayoritaria/minoritaria de votantes hispanos/negros y afroamericanos. Este es un requisito importante de la Ley de Derecho al Voto de California. Este mapa agrega una tercera escuela al área de fideicomisarios #1. Este mapa proporciona dos fideicomisarios para representar el área tradicional del sur de Natomas en el área del fideicomisario #1 y el área del fideicomisario #2. La configuración del área #2 es la única opción, después de horas de tiempo y análisis, que nos permite mantener la coalición de mayoría/minoría. De hecho, intentamos incluir Bannon Creek/Meeks Academy en un intento. En otro lo intentamos con Jefferson. Sólo la inclusión de American Lakes al área fideicomisario 1 NO eliminó la coalición mayoría/minoría (lo cual es inaceptable). También se intentó incluir una escuela charter en el área de fideicomisario #2, en particular la Academia STAR, sin embargo, cualquier intento de configuración del mapa para lograrlo resultó en la eliminación de la coalición mayoritaria/minoritaria y por lo tanto fue inaceptable.

Por qué crear un Mapa F... porque el mapa E tiene algunos aspectos positivos y algunos defectos fundamentales serios. El mayor problema con el Mapa E es que es el único mapa que crea tres áreas vacantes por Fideicomisario, con sólo dos plazas a elegir en 2022. Esto significa que el Mapa E dejaría a las áreas 1, 2 y 4 de los Fideicomisarios sin un representante directo que viviese dentro de los límites. La Mesa Directiva del Distrito de Natomas tendría que elegir dos de las tres áreas para la elección en 2022, ***dejando así un área sin representante directo hasta 2024***. El mapa F proporciona otro mapa para su consideración que logra mucho de lo que oímos que se quiere, incluye una escuela más en el Área de Fideicomisarios 1 y crea dos áreas vacantes, ambas para la elección en un año aproximadamente. Todas las áreas de los Fideicomisarios tendrían un representante que viva en las áreas para diciembre del 2022 (la fecha más temprana posible). Los mapas A, B, C y D también contemplan lo que hace el mapa F. Sólo el mapa E crea una situación imposible en la que una área de los fideicomisarios queda directamente sin representación durante un período de 3 años más.

NATOMAS UNIFIED SCHOOL DISTRICT

CONCEPTUAL TRUSTEE AREAS - SCENARIO F

	Total Population (2020 Census)	Variance	Population Age 18 and Over (2020 Census)	Citizen Voting Age Population (2015-2019 Estimate)
Trustee Area 1	17,505	0.7%	13,834	11,912
Trustee Area 2	17,932	3.2%	13,697	11,721
Trustee Area 3	16,848	-3.1%	12,705	9,289
Trustee Area 4	16,828	-3.2%	12,363	10,163
Trustee Area 5	17,792	2.4%	13,523	9,743
Total	**86,905**	**6.4%**	**66,122**	**52,828**

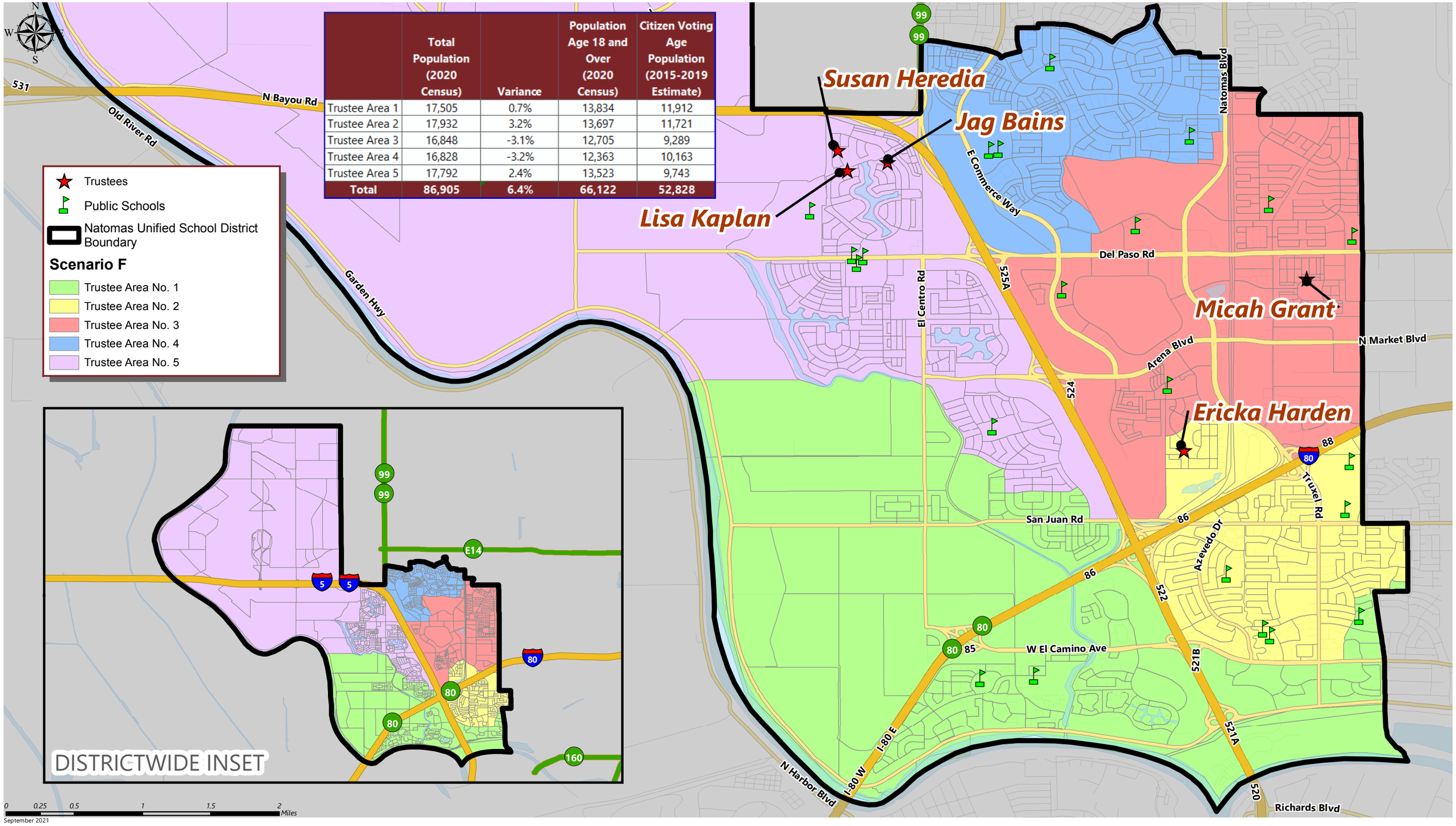

COOPERATIVE STRATEGIES
ASSESS · PLAN · FUND · BUILD

DISTRITO ESCOLAR UNIFICADO DE NATOMAS
ÁREAS CONCEPTUALES DE FIDEICOMIRIOS - ESCENARIO F

Población total::	86,905	Población ideal:	17,381	Variación	6.4%

Población total: (2020 Census)					
	Área 1	Área 2	Área 3	Área 4	Área 5
Población	17,505	17,932	16,848	16,828	17,792
Variación de población	124	551	-533	-553	411
	0.7%	3.2%	-3.1%	-3.2%	2.4%
Hispanic/Latino	23.8%	34.2%	20.3%	19.5%	18.5%
Blanco	33.6%	22.4%	23.7%	25.6%	28.5%
Negro/ Afroamericano	15.2%	16.8%	16.3%	14.2%	14.0%
Indio americano/ nativo de Alaska	0.5%	0.5%	0.3%	0.2%	0.4%
Asiático	17.9%	17.0%	30.9%	31.4%	29.6%
Nativo de Hawái/otras islas del Pacífico	1.2%	1.6%	1.3%	0.9%	1.2%
Otro	0.8%	0.8%	0.9%	0.6%	0.7%
Dos o más razas	6.9%	6.8%	6.4%	7.6%	7.1%

Población de 18 años o más (2020 Census)					
	Área 1	Área 2	Área 3	Área 4	Área 5
Población	13,834	13,697	12,705	12,363	13,523
Hispanic/Latino	21.7%	31.4%	18.6%	17.7%	16.7%
Blanco	37.1%	25.9%	26.2%	27.4%	31.4%
Negro/ Afroamericano	15.1%	16.6%	15.9%	14.5%	13.7%
Indio americano/ nativo de Alaska	0.5%	0.5%	0.3%	0.2%	0.4%
Asiático	18.1%	17.6%	31.8%	32.9%	30.3%
Nativo de Hawái/otras islas del Pacífico	1.0%	1.6%	1.3%	1.1%	1.2%
Otro	0.8%	0.7%	0.9%	0.6%	0.7%
Dos o más razas	5.6%	5.6%	4.9%	5.5%	5.6%

Ciudadanos en edad de votar Estimación de la Población (2015-2019)					
	Área 1	Área 2	Área 3	Área 4	Área 6
Población	11,912	11,721	9,289	10,163	9,743
Hispanic/Latino	21.4%	33.1%	15.0%	12.9%	19.9%
Blanco	42.6%	29.9%	36.9%	33.9%	36.1%
Negro/ Afroamericano	18.2%	16.8%	19.7%	15.8%	14.5%
Indio americano/ nativo de Alaska	0.0%	0.7%	0.9%	0.5%	0.4%
Asiático	12.4%	13.2%	23.7%	30.9%	26.4%
Nativo de Hawái/otras islas del Pacífico	0.4%	1.9%	0.8%	0.3%	0.5%
Otro	0.0%	0.0%	0.0%	0.0%	0.0%
Dos o más razas	5.0%	4.5%	3.0%	5.7%	2.2%

Natomas Unified School District

Connecting students to their future

1 ਨਵੰਬਰ, 2021

ਪਿਆਰੇ NUSD ਭਾਈਚਾਰਾ,

ਜ਼ਿਲ੍ਹੇ ਦੇ ਉਪ-ਟਰੱਸਟੀ ਖੇਤਰਾਂ ਵਿੱਚ ਤਬਦੀਲੀ ਲਈ ਪਹਿਲੀ 'ਨਕਸ਼ੇ 'ਤੇ ਵਿਚਾਰ' ਸੁਣਵਾਈ 27 ਅਕਤੂਬਰ, 2021 ਨੂੰ ਹੋਈ ਸੀ। ਉਸ ਮੀਟਿੰਗ ਵਿੱਚ 5 ਡਰਾਫਟ ਨਕਸ਼ੇ ਜਨਤਾ ਨਾਲ ਸਾਂਝੇ ਕੀਤੇ ਗਏ ਸਨ। ਅੱਜ, ਤੁਹਾਡੇ ਲਈ ਸਮੀਖਿਆ ਕਰਨ ਅਤੇ ਟਿੱਪਣੀ ਕਰਨ ਲਈ ਇੱਕ 6ਵਾਂ ਨਕਸ਼ਾ, ਨਕਸ਼ਾ F, ਪੋਸਟ ਕੀਤਾ ਜਾ ਰਿਹਾ ਹੈ। ਇੱਥੇ ਇਸ ਨਕਸ਼ੇ ਦੇ ਕੁਝ ਪ੍ਰਮੁੱਖ ਤੱਤ ਹਨ ਜੋ ਤੁਹਾਨੂੰ ਪਤਾ ਹੋਣੇ ਚਾਹੀਦੇ ਹਨ:

ਤੱਤ 1: ਇਹ ਅਜੇ ਵੀ ਦੋ ਮੁੱਖ ਤੌਰ 'ਤੇ ਦੱਖਣੀ ਖੇਤਰ ਨੈਟੋਮਸ ਫੋਕਸ ਟਰੱਸਟੀ ਖੇਤਰਾਂ ਨੂੰ ਕਾਇਮ ਰੱਖਦਾ ਹੈ। ਟਰੱਸਟੀ ਖੇਤਰ #2 ਹਿਸਪੈਨਿਕ/ਬਲੈਕ ਅਤੇ ਅਫਰੀਕਨ ਅਮਰੀਕਨ ਵੋਟਰਾਂ ਦੇ ਬਹੁਮਤ/ਘੱਟ ਗਿਣਤੀ ਗੱਠਜੋੜ ਨੂੰ ਕਾਇਮ ਰੱਖ ਕੇ ਰਾਜ ਅਤੇ ਸੰਘੀ ਕਾਨੂੰਨ ਨੂੰ ਪੂਰਾ ਕਰਦਾ ਹੈ। ਇਹ ਕੈਲੀਫੋਰਨੀਆ ਵੋਟਿੰਗ ਰਾਈਟਸ ਐਕਟ ਦੀ ਮੁੱਖ ਲੋੜ ਹੈ। ਇਹ ਨਕਸ਼ਾ ਟਰੱਸਟੀ ਖੇਤਰ #1 ਵਿੱਚ ਇੱਕ ਤੀਜੇ ਸਕੂਲ ਨੂੰ ਜੋੜਦਾ ਹੈ। ਇਹ ਨਕਸ਼ਾ ਟਰੱਸਟੀ ਖੇਤਰ #1 ਅਤੇ ਟਰੱਸਟੀ ਖੇਤਰ #2 ਵਿੱਚ ਰਵਾਇਤੀ ਦੱਖਣੀ ਨੈਟੋਮਾਸ ਖੇਤਰ ਦੀ ਨੁਮਾਇੰਦਗੀ ਕਰਨ ਲਈ ਦੋ ਟਰੱਸਟੀ ਪ੍ਰਦਾਨ ਕਰਦਾ ਹੈ। ਕਈ ਘੰਟਿਆਂ ਦੇ ਸਮੇਂ ਅਤੇ ਵਿਸ਼ਲੇਸ਼ਣ ਤੋਂ ਬਾਅਦ, ਟਰੱਸਟੀ ਖੇਤਰ #2s ਸੰਰਚਨਾ ਹੀ ਇੱਕੋ ਇੱਕ ਵਿਕਲਪ ਹੈ, ਜੋ ਸਾਨੂੰ ਬਹੁਗਿਣਤੀ/ਘੱਟ ਗਿਣਤੀ ਗੱਠਜੋੜ ਨੂੰ ਕਾਇਮ ਰੱਖਣ ਦੀ ਇਜਾਜ਼ਤ ਦਿੰਦਾ ਹੈ। ਅਸਲ ਵਿੱਚ, ਅਸੀਂ ਇੱਕ ਕੋਸ਼ਿਸ਼ ਵਿੱਚ ਬੈਨਨ ਕ੍ਰੀਕ/ਮੀਕਸ ਅਕੈਡਮੀ ਨੂੰ ਸ਼ਾਮਲ ਕਰਨ ਦੀ ਕੋਸ਼ਿਸ਼ ਕੀਤੀ। ਇਕ ਹੋਰ ਵਿਚ ਅਸੀਂ ਜੇਫਰਸਨ ਦੀ ਕੋਸ਼ਿਸ਼ ਕੀਤੀ. ਸਿਰਫ਼ ਅਮਰੀਕੀ ਝੀਲਾਂ ਨੂੰ ਟਰੱਸਟੀ ਖੇਤਰ 1 ਵਿੱਚ ਸ਼ਾਮਲ ਕਰਨ ਨਾਲ ਬਹੁ-ਗਿਣਤੀ/ਘੱਟ ਗਿਣਤੀ ਗੱਠਜੋੜ (ਜੋ ਅਸਵੀਕਾਰਨਯੋਗ ਹੈ) ਨੂੰ ਖਤਮ ਨਹੀਂ ਕੀਤਾ ਗਿਆ। ਟਰੱਸਟੀ ਖੇਤਰ #2 ਵਿੱਚ ਇੱਕ ਚਾਰਟਰ ਸਕੂਲ ਨੂੰ ਸ਼ਾਮਲ ਕਰਨ ਦੀਆਂ ਕੋਸ਼ਿਸ਼ਾਂ ਵੀ ਕੀਤੀਆਂ ਗਈਆਂ ਸਨ, ਖਾਸ ਤੌਰ 'ਤੇ ਸਟਾਰ ਅਕੈਡਮੀ ਵਿੱਚ, ਹਾਲਾਂਕਿ, ਕਿਸੇ ਵੀ ਨਕਸ਼ੇ ਦੀ ਸੰਰਚਨਾ ਨੂੰ ਪੂਰਾ ਕਰਨ ਦੀ ਕੋਸ਼ਿਸ਼ ਜਿਸ ਦੇ ਨਤੀਜੇ ਵਜੋਂ ਬਹੁਗਿਣਤੀ/ਘੱਟ ਗਿਣਤੀ ਗੱਠਜੋੜ ਨੂੰ ਖਤਮ ਕੀਤਾ ਗਿਆ ਸੀ ਅਤੇ ਇਸ ਲਈ ਅਸਵੀਕਾਰਨਯੋਗ ਸੀ।

ਇੱਕ ਨਕਸ਼ਾ F ਕਿਉਂ ਬਣਾਓ... ਕਿਉਂਕਿ E ਵਿੱਚ ਕੁਝ ਸਕਾਰਾਤਮਕ ਅਤੇ ਕੁਝ ਬੁਨਿਆਦੀ ਗੰਭੀਰ ਖਾਮੀਆਂ ਹਨ। Map E ਨਾਲ ਵੱਡੀ ਸਮੱਸਿਆ ਇਹ ਹੈ ਕਿ ਇਹ ਇੱਕੋ-ਇੱਕ ਨਕਸ਼ਾ ਹੈ ਜੋ 2022 ਵਿੱਚ ਹੋਣ ਵਾਲੀਆਂ ਚੋਣਾਂ ਲਈ ਸਿਰਫ਼ ਦੋ ਸੀਟਾਂ ਦੇ ਨਾਲ ਤਿੰਨ ਖਾਲੀ ਬਾਈ-ਟਰੱਸਟੀ ਖੇਤਰ ਬਣਾਉਂਦਾ ਹੈ। ਇਸਦਾ ਮਤਲਬ ਹੈ ਕਿ Map E ਟਰੱਸਟੀ ਖੇਤਰ 1, 2, ਅਤੇ 4 ਨੂੰ ਸਿੱਧੇ ਪ੍ਰਤੀਨਿਧੀ ਤੋਂ ਬਿਨਾਂ ਛੱਡ ਦੇਵੇਗਾ। ਜੋ ਸੀਮਾ ਦੇ ਅੰਦਰ ਰਹਿੰਦੇ ਸਨ। ਨੈਟੋਮਸ ਯੂਨੀਫਾਈਡ ਬੋਰਡ ਆਫ਼ ਟਰੱਸਟੀਜ਼ ਨੂੰ 2022 ਵਿੱਚ ਚੋਣਾਂ ਲਈ ਤਿੰਨ ਖੇਤਰਾਂ ਵਿੱਚੋਂ ਦੋ ਨੂੰ ਚੁਣਨਾ ਹੋਵੇਗਾ, ਇਸ ਤਰ੍ਹਾਂ ਇੱਕ ਖੇਤਰ ਨੂੰ 2024 ਤੱਕ ਕਿਸੇ ਸਿੱਧੇ ਪ੍ਰਤੀਨਿਧੀ ਤੋਂ ਬਿਨਾਂ ਛੱਡ ਦਿੱਤਾ ਜਾਵੇਗਾ। ਨਕਸ਼ਾ F ਵਿਚਾਰਨ ਲਈ ਇੱਕ ਹੋਰ ਨਕਸ਼ਾ ਪ੍ਰਦਾਨ ਕਰਦਾ ਹੈ ਜੋ ਅਸੀਂ ਸੁਣਿਆ ਹੈ ਕਿ ਬਹੁਤ ਕੁਝ ਪੂਰਾ ਕਰਦਾ ਹੈ, ਜਿਸ ਵਿੱਚ ਇੱਕ ਸ਼ਾਮਲ ਹੈ। ਟਰੱਸਟੀ ਖੇਤਰ 1 ਵਿੱਚ ਹੋਰ ਸਕੂਲ ਅਤੇ ਦੋ ਖਾਲੀ ਖੇਤਰ ਬਣਾਉਂਦਾ ਹੈ, ਦੋਵੇਂ ਲਗਭਗ ਇੱਕ ਸਾਲ ਦੇ ਸਮੇਂ ਵਿੱਚ ਚੋਣਾਂ ਲਈ। ਸਾਰੇ ਟਰੱਸਟੀ ਖੇਤਰਾਂ ਵਿੱਚ ਦਸੰਬਰ 2022 ਤੱਕ (ਸਭ ਤੋਂ ਜਲਦੀ ਸੰਭਵ ਮਿਤੀ) ਤੱਕ ਇੱਕ ਪ੍ਰਤੀਨਿਧੀ ਖੇਤਰਾਂ ਦੇ ਨਾਲ ਰਹਿਣਗੇ। ਨਕਸ਼ੇ A, B, C ਅਤੇ D ਇਹ ਵੀ ਸੰਬੋਧਿਤ ਕਰਦੇ ਹਨ ਕਿ ਨਕਸ਼ਾ F ਕੀ ਕਰਦਾ ਹੈ। ਸਿਰਫ਼ Map E ਇੱਕ ਅਸੰਭਵ ਸਥਿਤੀ ਪੈਦਾ ਕਰਦਾ ਹੈ ਜਿੱਥੇ ਇੱਕ ਟਰੱਸਟੀ ਖੇਤਰ 3 ਹੋਰ ਸਾਲਾਂ ਲਈ ਸਿੱਧੇ ਤੌਰ 'ਤੇ ਪ੍ਰਤੀਨਿਧਤਾ ਨਹੀਂ ਹੁੰਦਾ।

NATOMAS UNIFIED SCHOOL DISTRICT

CONCEPTUAL TRUSTEE AREAS - SCENARIO F

	Total Population (2020 Census)	Variance	Population Age 18 and Over (2020 Census)	Citizen Voting Age Population (2015-2019 Estimate)
Trustee Area 1	17,505	0.7%	13,834	11,912
Trustee Area 2	17,932	3.2%	13,697	11,721
Trustee Area 3	16,848	-3.1%	12,705	9,289
Trustee Area 4	16,828	-3.2%	12,363	10,163
Trustee Area 5	17,792	2.4%	13,523	9,743
Total	**86,905**	**6.4%**	**66,122**	**52,828**

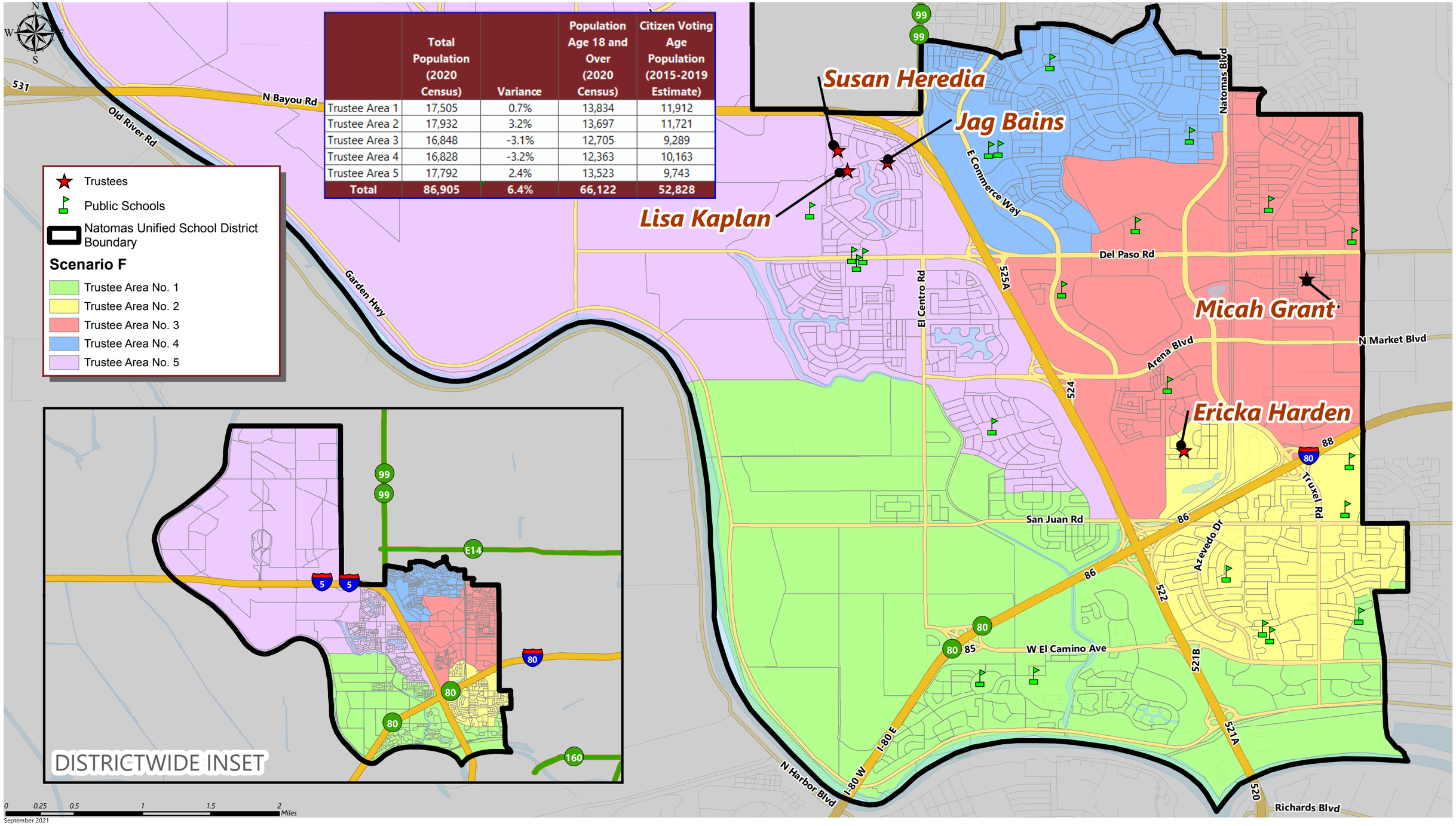

COOPERATIVE STRATEGIES
ASSESS · PLAN · FUND · BUILD

NATOMAS UNIFIED SCHOOL DISTRICT

ਸੰਕਲਪ ਸੰਬੰਧੀ ਟਰੱਸਟੀ ਖੇਤਰ - ਦ੍ਰਿਸ਼ ਨਕਸ਼ਾ ਏ (Scenario F)

ਕੁੱਲ ਆਬਾਦੀ:	86,905	ਆਦਰਸ਼ ਆਬਾਦੀ:	17,381	ਪਰਿਵਰਤਨ:	6.4%

ਕੁੱਲ ਆਬਾਦੀ (2020 ਦੀ ਮਰਦਮਸ਼ੁਮਾਰੀ))					
	ਟਰੱਸਟੀ ਖੇਤਰ 1	ਟਰੱਸਟੀ ਖੇਤਰ 2	ਟਰੱਸਟੀ ਖੇਤਰ 3	ਟਰੱਸਟੀ ਖੇਤਰ 4	ਟਰੱਸਟੀ ਖੇਤਰ 5
ਆਬਾਦੀ	17,505	17,932	16,848	16,828	17,792
ਆਬਾਦੀ ਆਦਰਸ਼	124	551	-533	-553	411
	0.7%	3.2%	-3.1%	-3.2%	2.4%
ਹਿਸਪੈਨਿਕ/ਲਾਤੀਨੋ	23.8%	34.2%	20.3%	19.5%	18.5%
ਚਿੱਟਾ	33.6%	22.4%	23.7%	25.6%	28.5%
ਕਾਲਾ / ਅਫ਼ਰੀਕੀ ਅਮਰੀਕੀ	15.2%	16.8%	16.3%	14.2%	14.0%
ਅਮਰੀਕੀ ਭਾਰਤੀ/ ਅਲਾਸਕਾ ਮੂਲ	0.5%	0.5%	0.3%	0.2%	0.4%
ਏਸ਼ੀਆਈ	17.9%	17.0%	30.9%	31.4%	29.6%
ਮੂਲ ਹਵਾਈ/ ਹੋਰ ਪੈਸੀਫਿਕ ਆਈਲੈਂਡਰ	1.2%	1.6%	1.3%	0.9%	1.2%
ਹੋਰ	0.8%	0.8%	0.9%	0.6%	0.7%
ਦੋ ਜਾਂ ਵੱਧ ਰੇਸ	6.9%	6.8%	6.4%	7.6%	7.1%

Population 18 and Over (2020 Census)					
	ਟਰੱਸਟੀ ਖੇਤਰ 1	ਟਰੱਸਟੀ ਖੇਤਰ 2	ਟਰੱਸਟੀ ਖੇਤਰ 3	ਟਰੱਸਟੀ ਖੇਤਰ 4	ਟਰੱਸਟੀ ਖੇਤਰ 5
ਆਬਾਦੀ	13,834	13,697	12,705	12,363	13,523
ਹਿਸਪੈਨਿਕ/ਲਾਤੀਨੋ	21.7%	31.4%	18.6%	17.7%	16.7%
ਚਿੱਟਾ	37.1%	25.9%	26.2%	27.4%	31.4%
ਕਾਲਾ / ਅਫ਼ਰੀਕੀ ਅਮਰੀਕੀ	15.1%	16.6%	15.9%	14.5%	13.7%
ਅਮਰੀਕੀ ਭਾਰਤੀ/ ਅਲਾਸਕਾ ਮੂਲ	0.5%	0.5%	0.3%	0.2%	0.4%
ਏਸ਼ੀਆਈ	18.1%	17.6%	31.8%	32.9%	30.3%
ਮੂਲ ਹਵਾਈ/ ਹੋਰ ਪੈਸੀਫਿਕ ਆਈਲੈਂਡਰ	1.0%	1.6%	1.3%	1.1%	1.2%
ਹੋਰ	0.8%	0.7%	0.9%	0.6%	0.7%
ਦੋ ਜਾਂ ਵੱਧ ਰੇਸ	5.6%	5.6%	4.9%	5.5%	5.6%

Citizens by Voting Age Population Estimate (2015-2019)					
	ਟਰੱਸਟੀ ਖੇਤਰ 1	ਟਰੱਸਟੀ ਖੇਤਰ 2	ਟਰੱਸਟੀ ਖੇਤਰ 3	ਟਰੱਸਟੀ ਖੇਤਰ 4	ਟਰੱਸਟੀ ਖੇਤਰ 5
ਆਬਾਦੀ	11,912	11,721	9,289	10,163	9,743
ਹਿਸਪੈਨਿਕ/ਲਾਤੀਨੋ	21.4%	33.1%	15.0%	12.9%	19.9%
ਚਿੱਟਾ	42.6%	29.9%	36.9%	33.9%	36.1%
ਕਾਲਾ / ਅਫ਼ਰੀਕੀ ਅਮਰੀਕੀ	18.2%	16.8%	19.7%	15.8%	14.5%
ਅਮਰੀਕੀ ਭਾਰਤੀ/ ਅਲਾਸਕਾ ਮੂਲ	0.0%	0.7%	0.9%	0.5%	0.4%
ਏਸ਼ੀਆਈ	12.4%	13.2%	23.7%	30.9%	26.4%
ਮੂਲ ਹਵਾਈ/ ਹੋਰ ਪੈਸੀਫਿਕ ਆਈਲੈਂਡਰ	0.4%	1.9%	0.8%	0.3%	0.5%
ਹੋਰ	0.0%	0.0%	0.0%	0.0%	0.0%
ਦੋ ਜਾਂ ਵੱਧ ਰੇਸ	5.0%	4.5%	3.0%	5.7%	2.2%