

# Sheridan Hills Elementary

## Walking and Bicycling Routes / Rutas para caminar e ir en bicicleta



Sheridan Hills



Calm neighborhood street  
Calle de vecindario tranquilo

On-street bike lane  
Carril de bicicleta en la calle

More safe walking and bicycling routes  
Más rutas para caminar e ir en bicicleta


Sidewalk  
Acera

Multi-use trail (off-street)  
Carril multiuso


Use caution when crossing  
Cruzar con precaución




Intersection  
Intersección



Danger!  
Cuidado!



Stoplight  
Semáforo



Flasher signal  
Señal intermitente



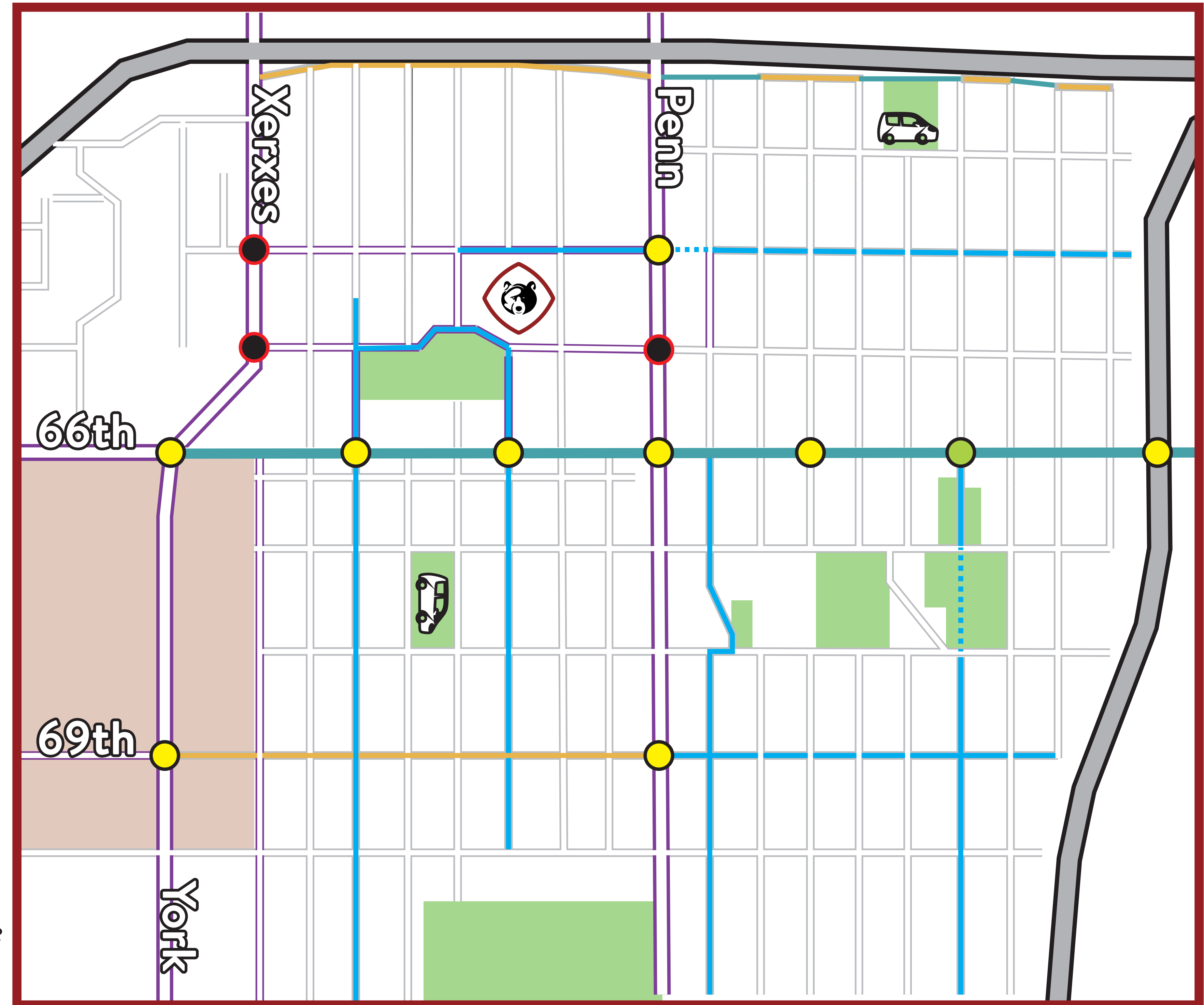
Scale: 1/4 mile or a 5-minute walk  
Escala: 1/4 millas o 5 minutos a pie



Bike Rack Location:  
Front of building  
Behind building  
Aparcamiento de bicicletas:  
Al frente del edificio  
Detrás del edificio



Fun idea! Try a "park and walk" from here  
Idea - ¿Qué les parecería "aparcar y caminar" desde aquí?



For more information, contact Will Wlizo, Safe Routes to School Coordinator  
Para mayor información, contacte a Will Wlizo, Coordinador de rutas seguras a la escuela  
william.wlizo@rpsmn.org | 612-798-6055