














# Mapa para viajar a la Escuela Bilingue / Primaria Pioneer

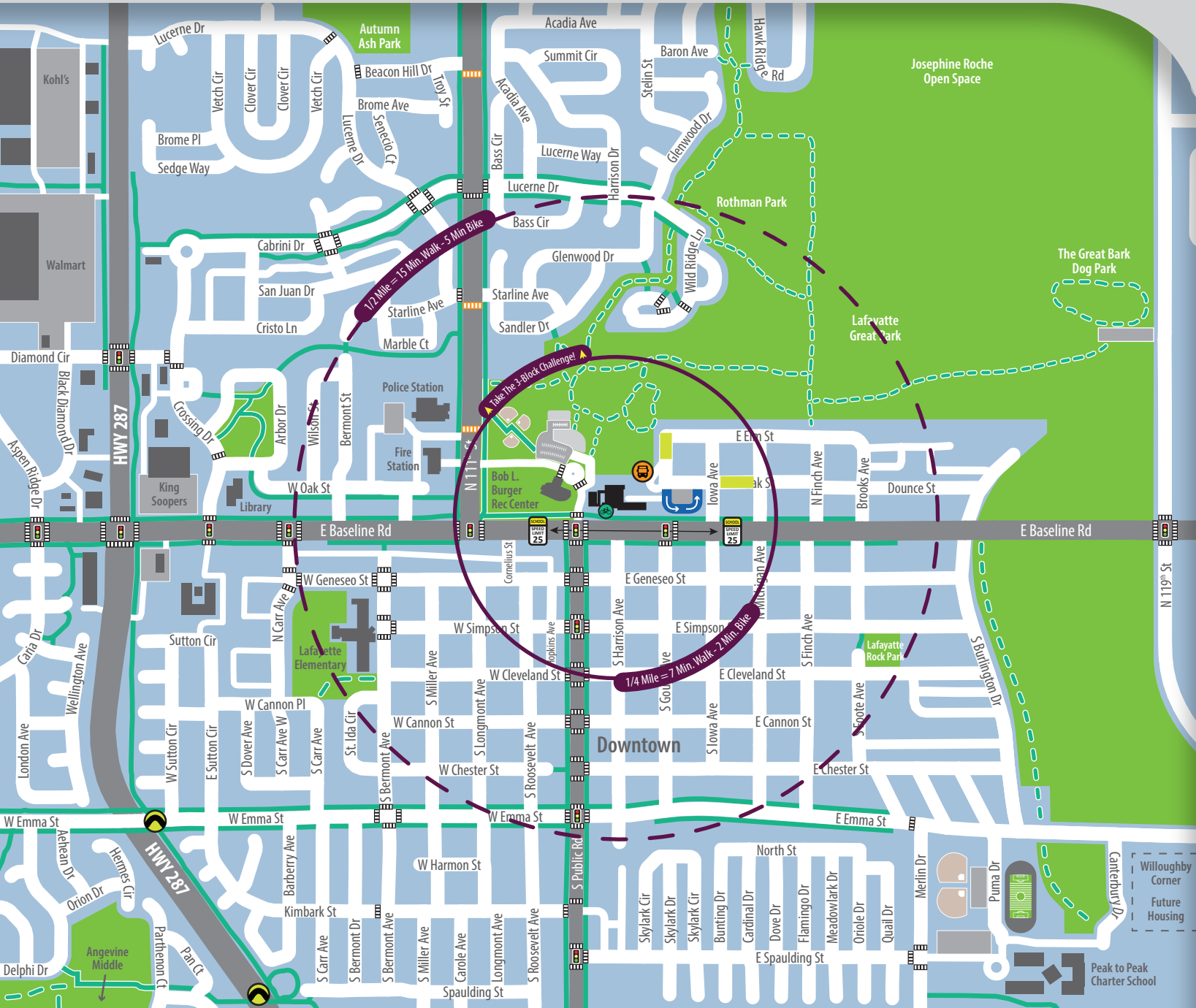


The 3 Block Challenge



## Legend

-  Mucho tráfico, no se permiten vueltas en U (Evitar)
-  Estacionar y caminar (Opción ideal)
-  Vía de sentido único para dejar alumnos
-  Sendero pavimentado para peatones y bicicletas
-  Sendero sin pavimentar para peatones y bicicletas
-  Cruces peatonales
-  Cruces peatonales con luces
-  Semáforo
-  Underpass / Overpass
-  Vía de sentido único para autobuses
-  Estacionamiento para bicicletas
-  Zona escolar despacio (25mph)
-  Escuela Bilingue / Pioneer



DISTRITO ESCOLAR DEL VALLE DE BOULDER

¿Preguntas?

Email: [saferroutes@BVSD.org](mailto:saferroutes@BVSD.org) | Phone: 720-561-5120